P2541 a P2542, Úprava DOK, TK

Situace v km 2,700 až 4,200
M 1:1 000

VYSVĚTLIVKY:

	Trasa TK, DOK, MK a kabelů zab.zař HDPE 40/33 modrá HDPE 40/33 černá
⊕ KK	Podzemní přístupová komora
● S SO	Rovná spojka (OK) Odbočná spojka (OK)
	Venkovní telefonní objekt
▬	Ukončení TK, MK a HDPE
●	Odbočná spojka (metalický kabel)
35/90	Rozměr kabelové rýhy
	produktovod
	meliorace
	kanalizace
	vodovod
	kabely SŽDC - sdělovací
	kabely SŽDC - NN,VN

	Uložení sdělovacího vedení pod fólii
žl. 10x10	Uložení sdělovacího vedení do kabelového žlabu
PE ø150 - ⦿	Uložení sdělovacího vedení do PE trubky
deska	Uložení sdělovacího vedení pod ochrannou desku
deska	Oddělení sdělovacího vedení ochrannou deskou
▣	Uložení sdělovacího vedení do kabelovodu
z	kabely SŽDC - zabezpečovací
	plyn
	energetika - NN
	energetika - VN
	energetika - VVN
∼	kabely TELECOM - sdělovací

POZNÁMKA:

Vyznačení inženýrských sítí je pouze orientační. Před započetím stavby a provádění výkopů zemních prací (výkopů pro základy VTO, jam pro uložení kabelových komor a jam pro pro provést jednotlivými správci těchto sítí jejich přesné vytýčení a tím zabránit jejich případném

Při definitivním situování kabelové tarsy je nutno vždy zohlednit stávající podzemní řády.

V místě křižovatky se stávajícím podzemním zařízením se TK, MK i HDPE trubky uloží do chráničky (žlab, PE korug. trubka a pod.) minimální délky 3m.

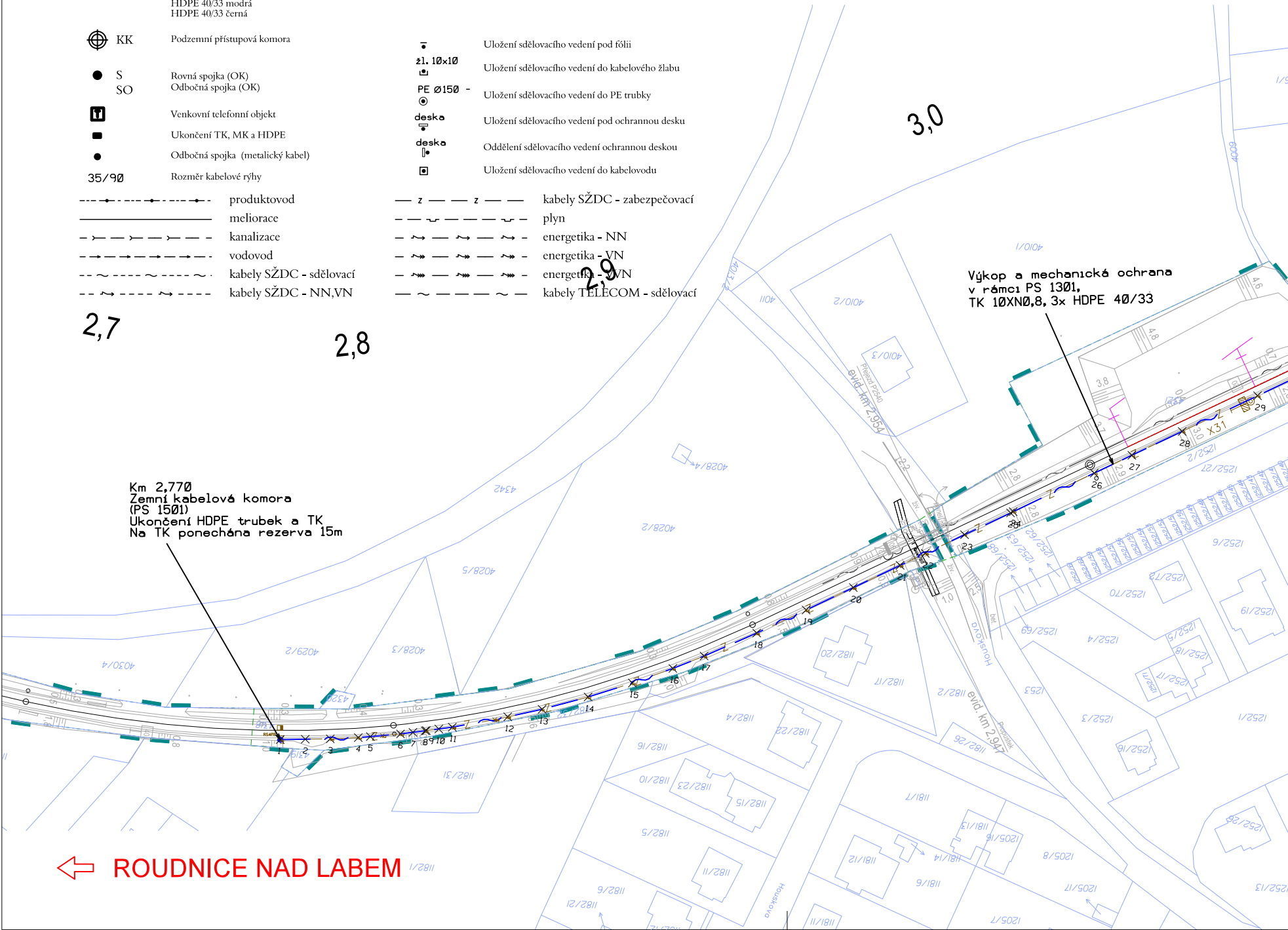
2,7
2,8
2,9
3,0
1
2
3
4
5
6
7
8
9
10
11
12
13
14
15
16
17
18
19
20
21
22
23
24
26
27
28
29
X31
evid. km 2,954
Přejezd P2540
evid. km 2,947
Propustek
Houskova
bet.
4010/1
4010/2
4010/3
4011
4028/4
4028/2
4028/5
4028/3
4029/2
4030/4
4342
1182/20
1182/17
1182/2
1182/4
1182/22
1182/26
1182/16
1182/10
1182/23
1182/15
1182/5
1182/11
1182/6
1182/21
1182/31
1181/7
1181/13
1181/12
1181/14
1181/6
1181/11
1205/16
1205/8
1205/17
1205/7
1252/2
1252/27
1252/6
1252/70
1252/72
1252/19
1252/69
1252/4
1252/5
1252/18
1252/17
1252/71
1253
1252/3
1252/1
1252/16
1252/26
1252/13
1252/62
1252/63
1252/68
ROUDNICE NAD LABEM

Km 2,770
Zemní kabelová komora
(PS 1501)
Ukončení HDPE trubek a TK
Na TK ponechána rezerva 15m

Výkop a mechanická ochrana
v rámci PS 1301,
TK 10XN0,8, 3x HDPE 40/33

kabelových rýh a ostatních
vedení protlaků a pod) je nutné
nu poškození

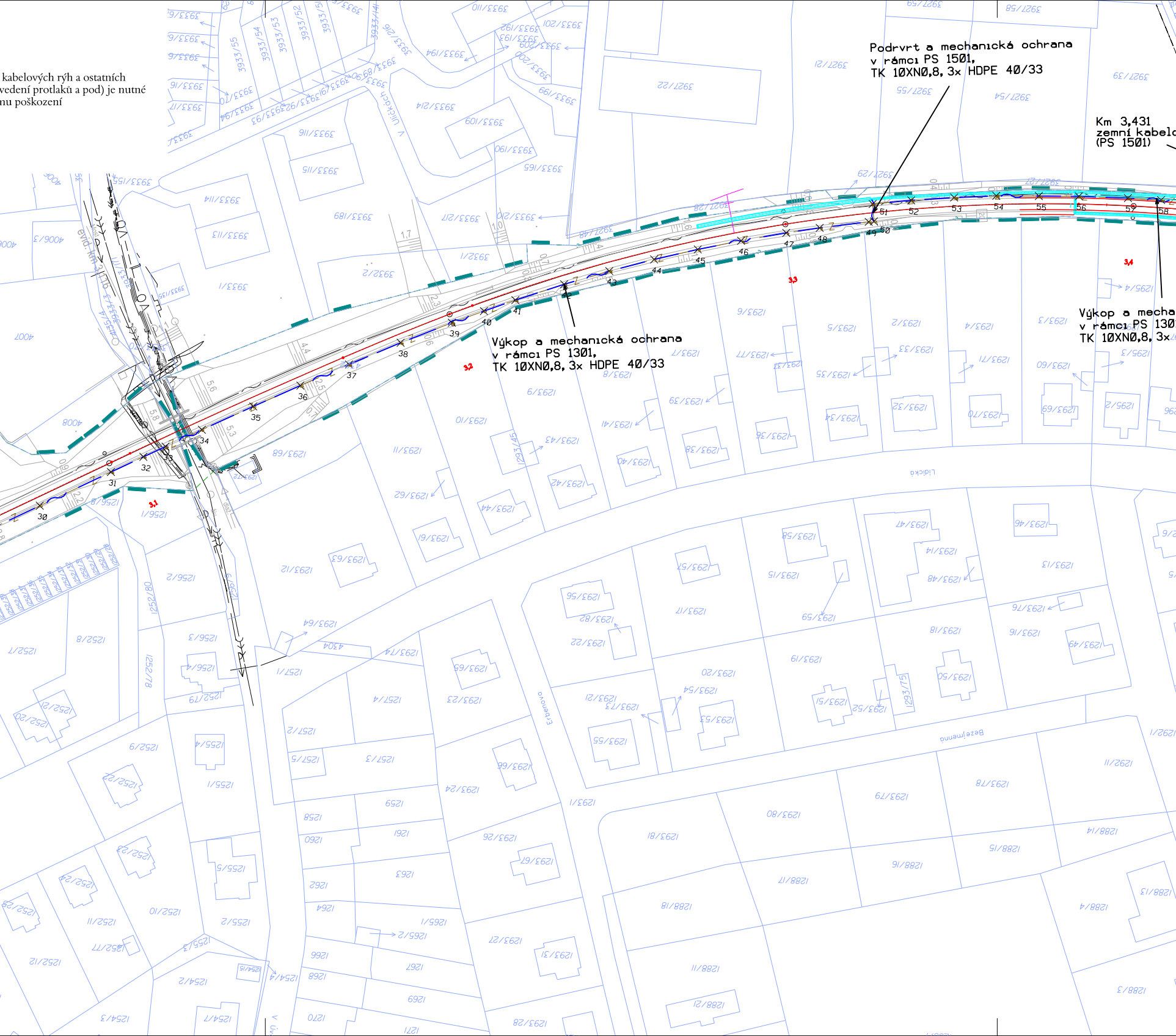
30
31
32
33
34
35
36
37
38
39
40
41
42
43
44
45
46
47
48
49
50
51
52
53
54
55
56
57
58
3,1
3,2
3,3
3,4
Lidická
Bezejmenná
Erbenova

Podvrt a mechanická ochrana
v rámci PS 1501,
TK 10XN0,8, 3x HDPE 40/33

Km 3,431
zemní kabel
(PS 1501)

Výkop a mechanická ochrana
v rámci PS 1301,
TK 10XN0,8, 3x HDPE 40/33

Výkop a mecha
v rámci PS 130
TK 10XN0,8, 3x

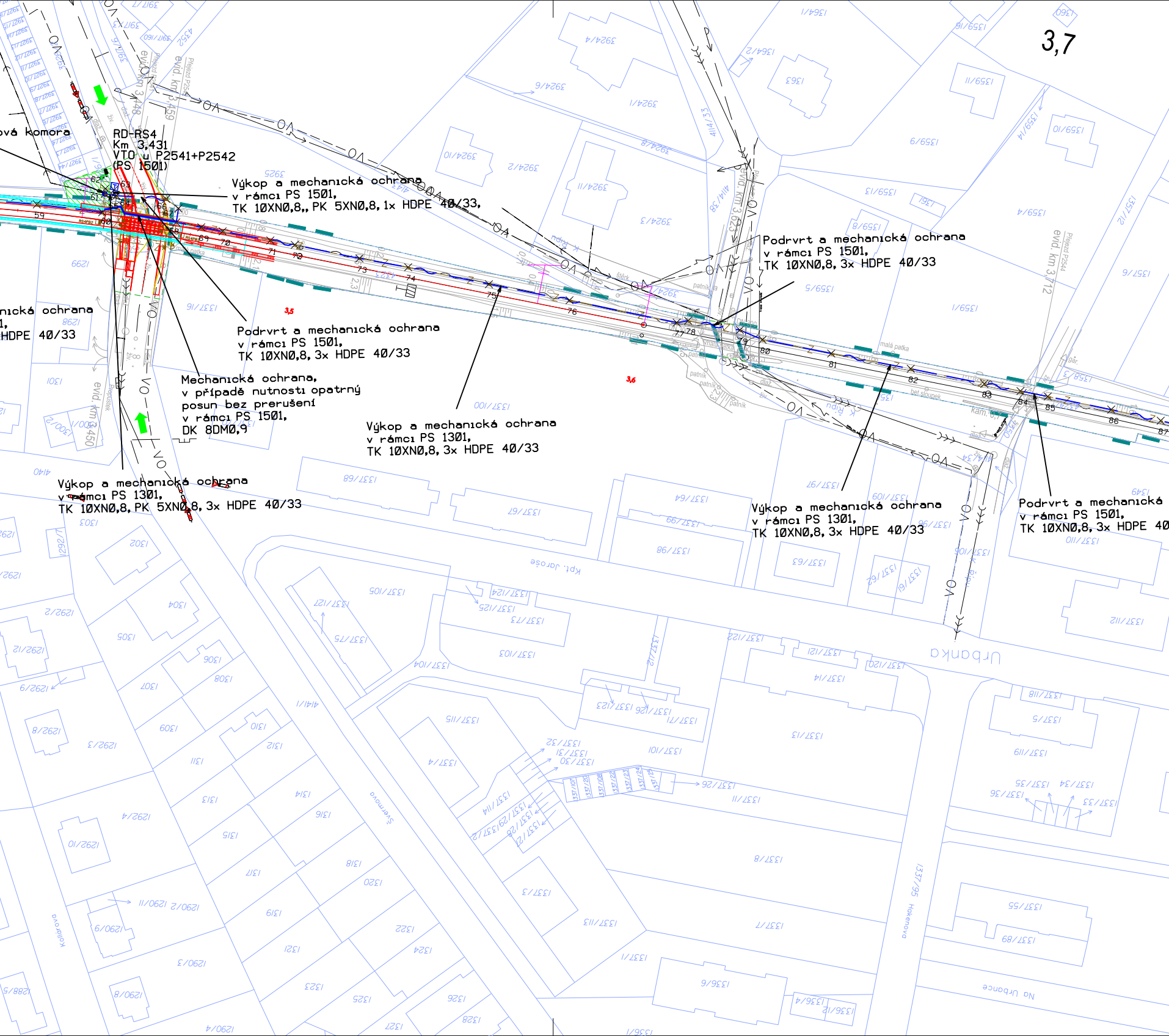
3,7
ová komora
RD-RS4
Km 3,431
VTO u P2541+P2542
(PS 1501)
Výkop a mechanická ochrana
v rámci PS 1501,
TK 10XN0,8,, PK 5XN0,8, 1x HDPE 40/33,
Podvrt a mechanická ochrana
v rámci PS 1501,
TK 10XN0,8, 3x HDPE 40/33
nická ochrana
1,
HDPE 40/33
Podvrt a mechanická ochrana
v rámci PS 1501,
TK 10XN0,8, 3x HDPE 40/33
Mechanická ochrana,
v případě nutnosti opatrný
posun bez přerušení
v rámci PS 1501,
DK 8DM0,9
Výkop a mechanická ochrana
v rámci PS 1301,
TK 10XN0,8, 3x HDPE 40/33
Výkop a mechanická ochrana
v rámci PS 1301,
TK 10XN0,8, PK 5XN0,8, 3x HDPE 40/33
Výkop a mechanická ochrana
v rámci PS 1301,
TK 10XN0,8, 3x HDPE 40/33
Podvrt a mechanická ochrana
v rámci PS 1501,
TK 10XN0,8, 3x HDPE 40
3,5
3,6
evid. km 3,448
evid. km 3,450
evid. km 3,623
evid. km 3,712
Kpt. Jaroše
Urbanka
Švermova
Na Urbance
Kollárova

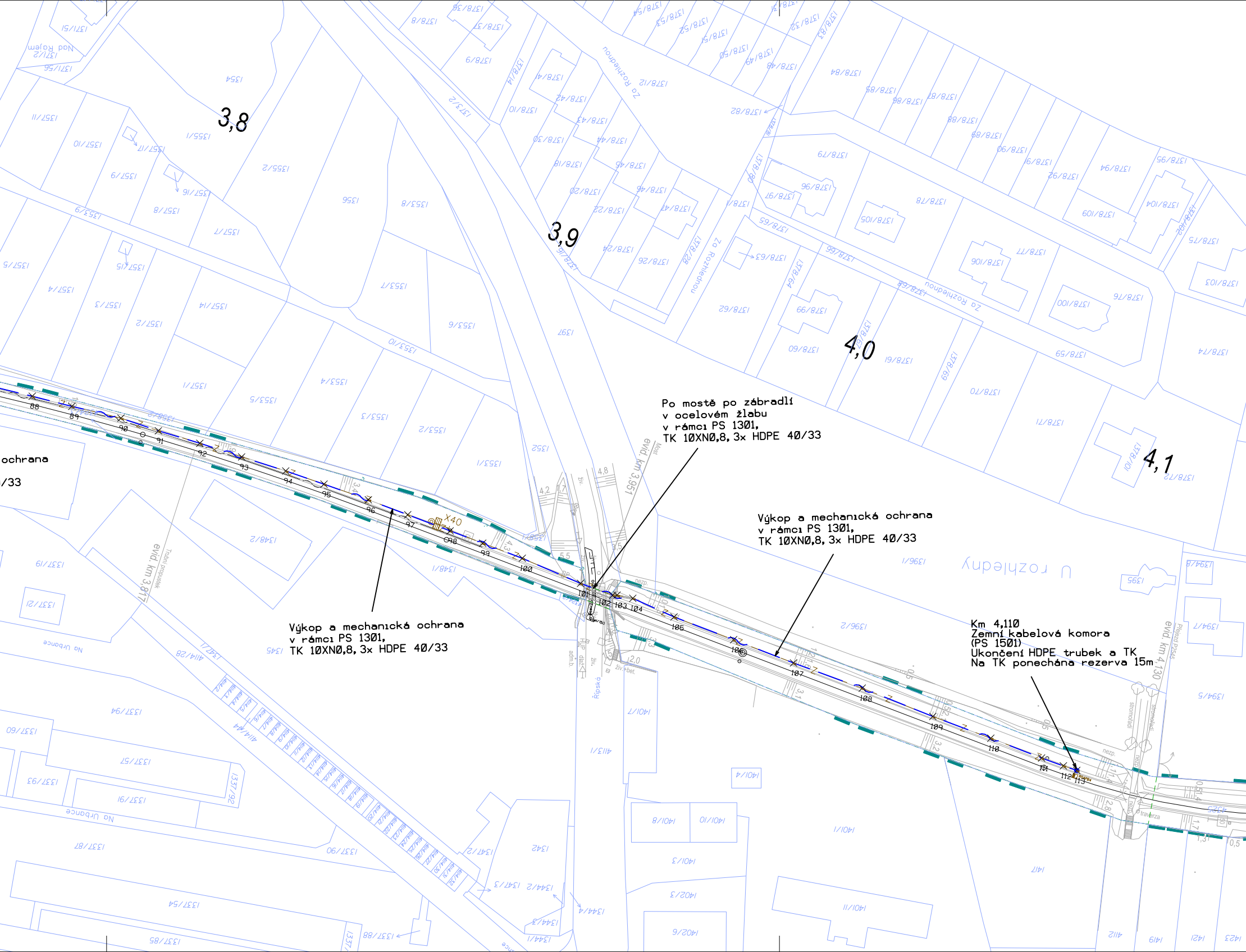

3,8
3,9
4,0
4,1
evid. km 3,951
evid. km 3,817
evid. km 4,130
Za Rozhledňou
U rozhledny
Na Urbance
Nad Rojem
88
89
90
91
92
93
94
95
96
97
98
99
100
101
102
103
104
105
106
107
108
109
110
111
112
113
X40
Most
Trubní propustek
Přejezd PSS
stromořadí
nezp.
traverza

ochrana
/33

Po mostě po zábradlí
v ocelovém žlabu
v rámci PS 1301,
TK 10XN0,8, 3x HDPE 40/33

Výkop a mechanická ochrana
v rámci PS 1301,
TK 10XN0,8, 3x HDPE 40/33

Výkop a mechanická ochrana
v rámci PS 1301,
TK 10XN0,8, 3x HDPE 40/33

Km 4,110
Zemní kabelová komora
(PS 1501)
Ukončení HDPE trubek a TK
Na TK ponechána rezerva 15m

1378/58
1380
1381/2
1381/1
1382/2
1382/1
4,2
1384
1383
1394/6
1394/1
1394/4
1394/3
1394/2
1428
STRAŠKOV

Paré:

Orientační schéma:

Razítko oprávněné osoby:

Podpis:

Datum:

Revize:	Datum:	Popis:	Kontroloval:
000	07.02.2023	Definitivní odevzdání dokumentace	Ing. Martin Štrof

Stavebník / Investor:	**Správa železnic, státní organizace**
Adresa:	Dlážděná 1003/7, 110 00 Praha 1
Zástupce investora:	Stavební správa západ
Adresa:	Sokolovská 1955/278, 190 00 Praha 9

Zhotovitel díla:	**SUDOP PRAHA a.s.**
Adresa:	Olšanská 1a, 130 00 Praha 3
Kontakt:	T: +420 267 094 111 E: praha@sudop.cz
Zhotovitel části / objektu:	**SUDOP PRAHA a.s.**
Adresa:	Olšanská 1a, 130 00 Praha 3
Kontakt:	T: +420 267 094 111 E: praha@sudop.cz
Hlavní projektant (HIP):	Ing. Martin Raibr
Specialista:	Ing. Martin Štrof

Název stavby / akce:	**Rekonstrukce přejezdu v km 3,448 (P2541) a v km 3,459 (P2542) trati Roudnice nad Labem – Straškov**	Označení (S-kód):	**S632000212**
		Zakázka:	**21-236.208**
Název části:	Železniční sdělovací zařízení	Označení části:	**D.1.2**
Název objektu:	**P2541 a P2542, Úprava DOK, TK**	Číslo objektu / komplexu:	**PS 1501**
Název přílohy: Název dílčí části přílohy:	Situace v km 2,700 až 4,200 -	Číslo přílohy:	**2 . 201**
Odpovědný projektant: Jan Vlk	Zpracovatel přílohy: Jan Vlk	Měřítko: 1:1 000 Formáty: 8xA4	Stupeň dokumentace: DUSP
Kraj: Ústecký	Katastrální území: viz. TZ.	TUDU: viz. TZ	Smluvní datum zpracování: 07.02.2023

S-kód:	Stupeň dokumentace:	Část:	Objekt:	Podobjekt:	Příloha:	Revize:
S632000212	_DUSP	_D1251	_PS1501__	___	_2_201	_000

DOKUMENT LZE UŽÍVAT POUZE VE SMYSLU PŘÍSLUŠNÉ SMLOUVY O DÍLO. ŽÁDNÁ JEHO ČÁST NEMŮŽE BÝT DLE ZÁKONA č.121/2000 Sb. KOPÍROVÁNA NEBO JINÝM ZPŮSOBEM ROZŠIŘOVÁNA BEZ SOUHLASU SUDOP PRAHA a.s.